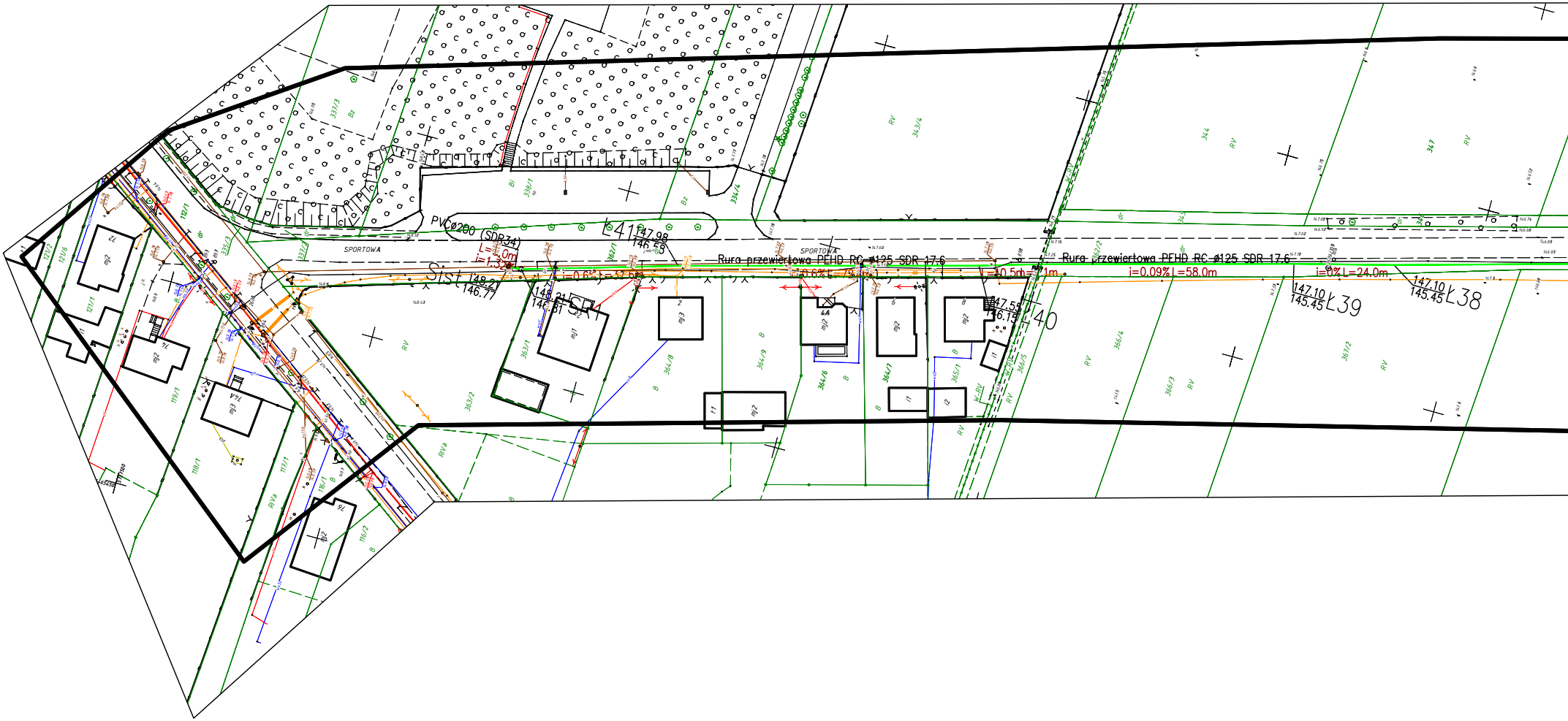
SPORTOWA
SPORTOWA
PVCø200 (SDR34)
L=5.0m
i=1.32%
Sist
148.21
146.77
148.21
146.81
SP1
L41
147.98
146.58
i=0.6% L=37.6m
i=0.6% L=79.1m
Rura przewiertowa PEHD RC ø125 SDR 17.6
Rura przewiertowa PEHD RC ø125 SDR 17.6
i=0.5m L=71m
i=0.09% L=58.0m
i=0% L=24.0m
147.55
146.15
L40
147.10
145.45
L39
147.10
145.45
L38
337/3
338/1
334/4
343/4
344
347
345
362/1
362/2
363/1
363/2
364/8
364/9
364/6
364/7
365/1
366/5
366/4
366/3
367/2
335/3
337/3
112/1
121/2
121/6
121/1
119/1
118/1
117/1
116/1
116/2
RV
RVa
B
Bz
Bi
dr
W-RV
mj1
mj2
mj3
72
74
74A
76
2
4A
6
8
11
12

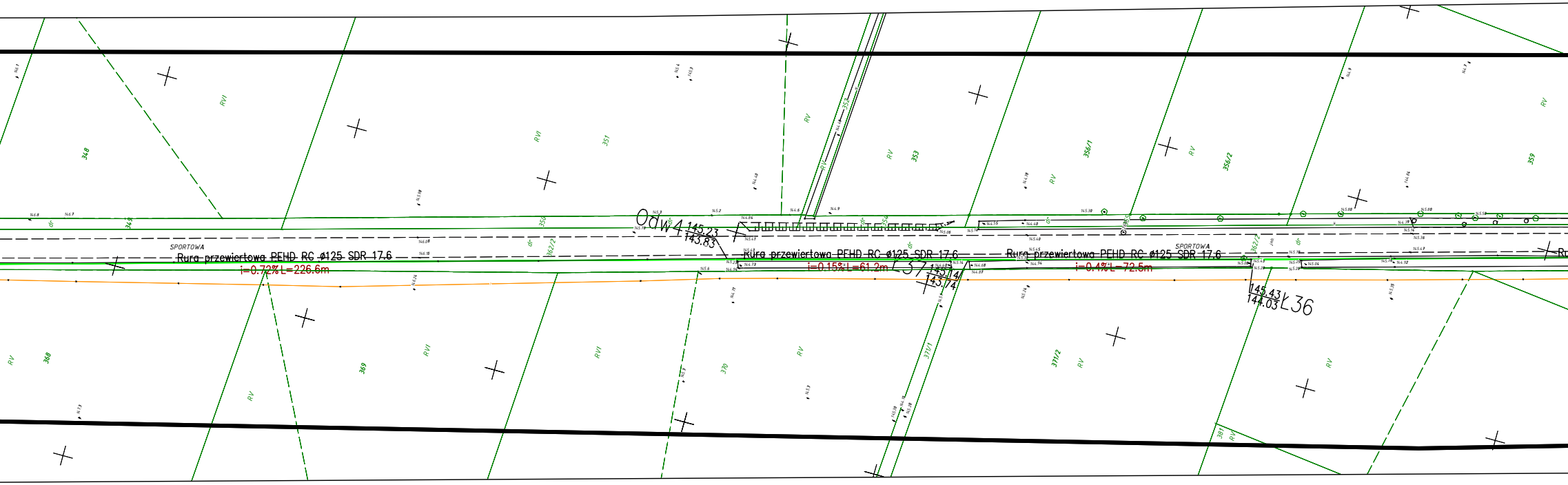

Odw4
145.23
143.83
Rura przewiertowa PEHD RC ø125 SDR 17.6
i=0.72% L=226.6m
Rura przewiertowa PEHD RC ø125 SDR 17.6
i=0.15% L=61.2m
L37
145.14
143.74
Rura przewiertowa PEHD RC ø125 SDR 17.6
i=0.4% L=72.5m
145.43
144.03
L36
SPORTOWA
SPORTOWA
348
349
351
353
354
356/1
356/2
359
362/2
368
369
370
371/1
371/2
381
RV
RVI
dr

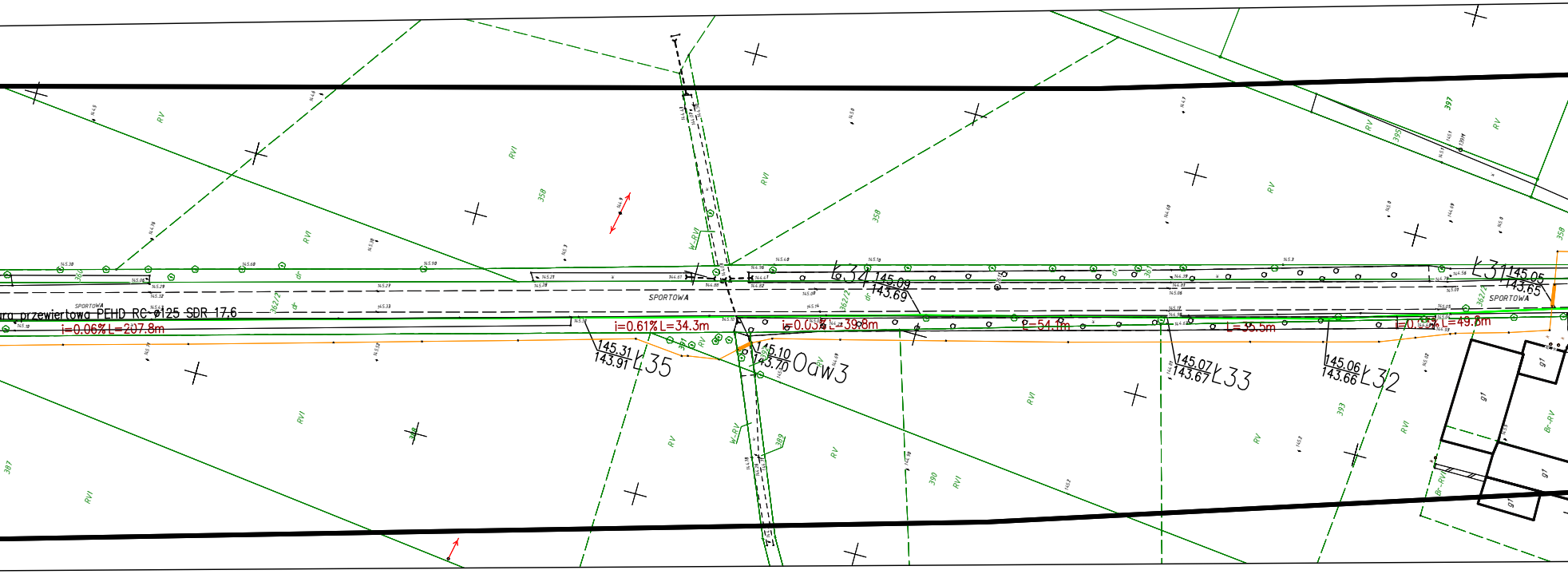
ura przewiertowa PEHD RC ø125 SDR 17,6
i=0.06% L=207.8m
i=0.61% L=34.3m
i=0.03% L=39.8m
L=54.1m
L=35.5m
i=0.5% L=49.8m
145.31
143.91
Ł35
145.10
143.70
Odw3
145.09
143.69
Ł34
145.07
143.67
Ł33
145.06
143.66
Ł32
145.05
143.65
Ł31
SPORTOWA
SPORTOWA
SPORTOWA
RV
RVI
W-RVI
W-RV
Br-RV
358
360
361
362/2
381
389
390
392
393
395
397
387
388
dr
g1

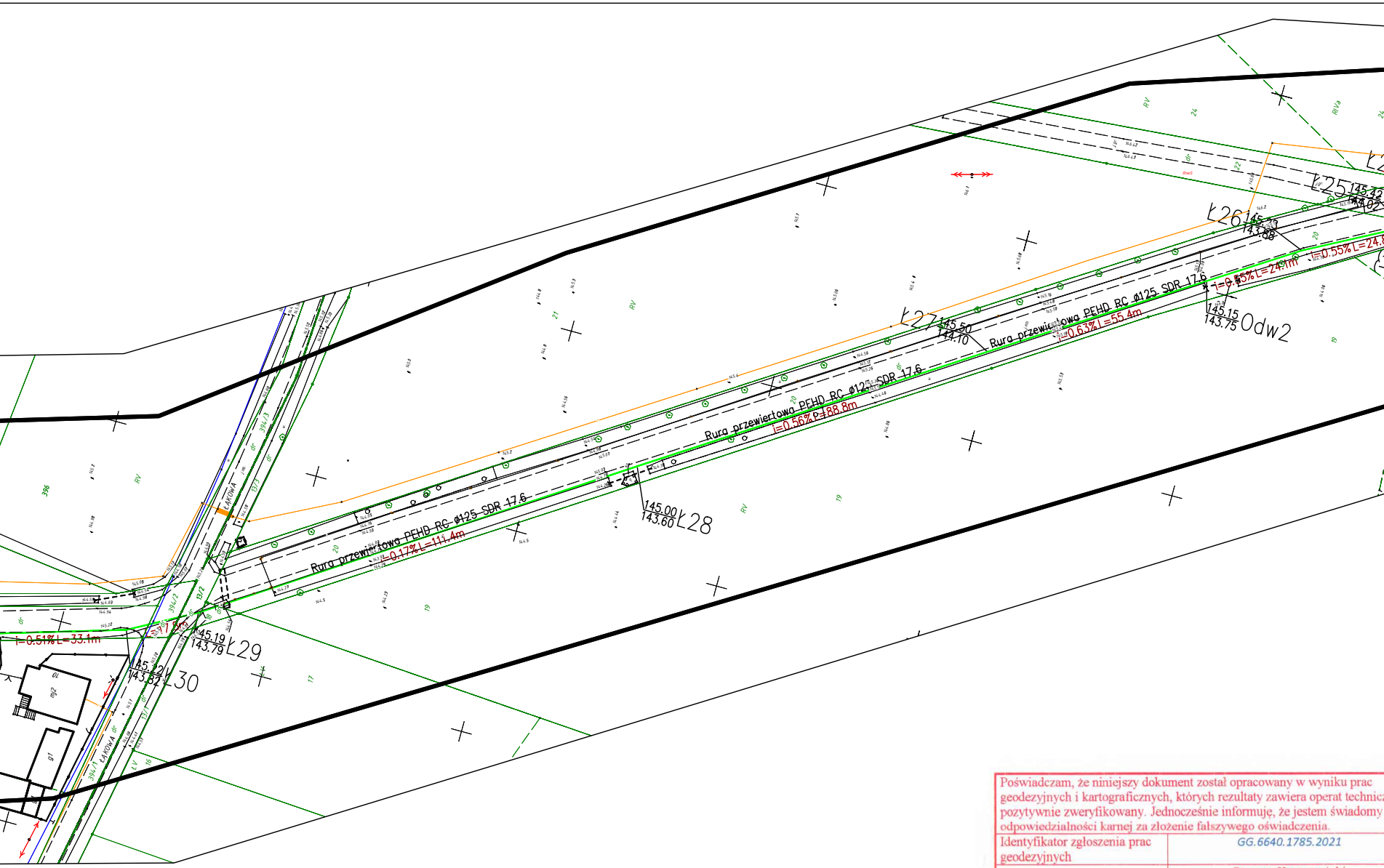
Rura przewiertowa PEHD RC ϕ125 SDR 17,6
i=0.17% L=111.4m
Rura przewiertowa PEHD RC ϕ125 SDR 17,6
i=0.56% L=188.8m
Rura przewiertowa PEHD RC ϕ125 SDR 17,6
i=0.63% L=55.4m
i=0.55% L=24.1m
i=0.55% L=24.8
i=0.51% L=33.1m
Ł25 145.32 144.02
Ł26 145.23 143.88
Ł27 145.50 144.10
Ł28 145.00 143.60
Ł29 145.19 143.79
Ł30 145.22 143.82
Odw2 145.15 143.75
ŁĄKOWA
ŁĄKOWA
394/3
394/2
394/1
13/2
13/1
396
RV
RVa
LV
dr
17
19
20
21
22
24
16
mj2
g1
10

Poświadczam, że niniejszy dokument został opracowany w wyniku prac geodezyjnych i kartograficznych, których rezultaty zawiera operat technicz pozytywnie zweryfikowany. Jednocześnie informuję, że jestem świadomy odpowiedzialności karnej za złożenie fałszywego oświadczenia.	
Identyfikator zgłoszenia prac geodezyjnych	*GG.6640.1785.2021*
Organ służby geodezyjnej, który otrzymał zgłoszenie	Starosta Krotoszyński Powiatowy Ośrodek Dokumentacji Geodezyjnej i Kartograficznej
Wykonawca prac geodezyjnych	*Geodezja WIS s.c. Krotoszyn*
Nr oraz data sporządzenia dokumentu zawierającego wynik pozytywnej weryfikacji	*Protokół weryfikacji* *Nr 1 z dnia 20.10.2021r.*
Imię i nazwisko oraz nr uprawnień zawodowych kierownika prac	*Paweł Glinkowski* *Nr uprawnień 4820*

GEODETA
PAWEŁ GLINKOWSK
63-700 Krotoszyn, ul. Kopernika 1
tel. 62-725-43-50
Upr. GUGiK nr 4820

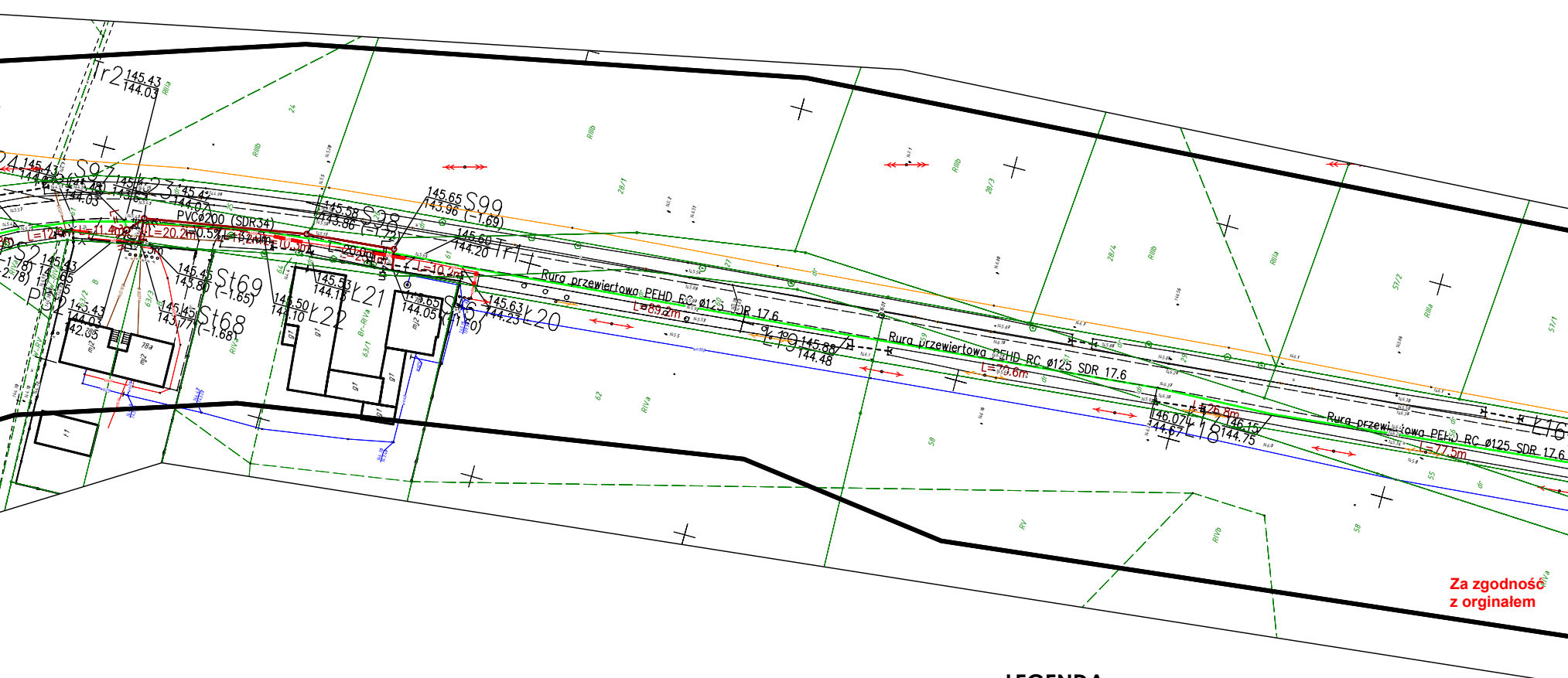
Tr2 145.43 144.03
S97
S99 145.65 143.96 (-1.69)
S98 145.58 143.86
PVCø200 (SDR34)
L=20.2m
L=11.4m
L=10.2m
L=20.6m
Tr1 145.60 144.20
St69 145.45 143.80 (-1.65)
St68 145.45 143.77 (-1.68)
Ł21 145.53 144.1
Ł22 145.50 144.10
Ł20 145.63 144.23
Rura przewiertowo PEHD RC ø125 SDR 17.6
L=89.2m
Ł19 145.88 144.48
L=70.6m
Ł18 146.07 144.67
L=76.8m
L=77.5m
Ł17 146.15 144.75
Ł16
24
28/1
28/3
28/4
57/2
57/1
27
29
61
62
63/1
63/2
64
58
55
RIIIa
RIIIb
RIVa
RIVb
RV
Br-RIVa
mz
g1
dr

Za zgodność z orginałem

zny

Województwo:	wielkopolskie
Powiat:	krotoszyński
Jednostka ewidencyjna:	301205_2; ROZDRAŻEW
Obręb ewidencyjny:	0003 DĄBROWA; 0009 ROZDRAŻEW
AM 2;8;25; 3; 1	**NUMERY DZIAŁEK WEDŁUG ZASIĘGU**

MAPA DO CELÓW PROJEKTOWYCH NR 1

skala 1:500

Układ współrzędnych:	**UKŁAD 2000**
Układ odniesienia:	**Kronsztadt 60**
Numer kancelaryjny:	**GG.6640.1785.2021**
Data utworzenia mapy	**13.10.2021r.**
Granica obszaru aktualizacji:	━━━

Nie przeprowadzono badań wpisów w księgach wieczystych odnośnie obciążeń służebnościami gruntowymi w granicach projektowanej inwestycji.

GEODEZJA „WIS” s.c.
Paweł Glinkowski
Sławomir Piotrowski, Zenon Zawodny
63-700 Krotoszyn, ul. Kołłątaja 11/5
tel. 62-725-43-50
NIP: 621-000-33-15, REGON 250068636
email: geodezjawis@op.pl

GEODETA
PAWEŁ GLINKOWSKI
63-700 Krotoszyn, ul. Kopernika 18
tel. 62-725-43-50
Upr. G U G i K nr 4820

LEGENDA

ZAKRES, GRANICE I ISTN. ELEMENTY UKSZTAŁTOWANIA TERENU

Oznaczenie	Nazwa elementu
—	Zakres aktualizacji mapy do celów projektowych
—	Granice działek
97	*Numery działek*
✿ ✿	Drzewa istniejące

ELEMENTY ISTNIEJĄCEGO UZBROJENIA TERENU

woD 100	Sieć wodociągowa
k500	Sieć kanalizacyjna
eNA(-0,60)	Sieć elektroenergetyczna
t	Sieć teletechniczna
gn40(-0,80)	Sieć gazowa

PROJEKTOWANE UZBROJENIE TERENU

▭	Projektowana kanalizacja sanitarna
═	Projektowana kanalizacja tłoczna
K1	Projektowana Komora napowietrzająco - odpowietrzająca
Ł2	Projektowany łuk
PS2 110.20 (-1.70) 108.50 (-2.70) 107.50 ○	Projektowana przepompownia ścieków
• 118.59 St16 116.85 (-1.74)	Projektowana studzienka Ø315
○ 118.59 S22 116.73 (-1.86)	Projektowana studnia Ø 1000

UWAGA:

W ZAKRESIE INWESTYCJI WYSTĘPUJĄ GEODEZYJNE PUNKTY OSNOWY GEODEZYJNEJ, KTÓRE ZGODNIE Z USTAWĄ "PRAWO GEODEZYJNE I KARTOGRAFICZNE" PODLAGAJĄ OCHRONIE. OBOWIĄZKIEM INWESTORA JEST ZABEZPIECZENIE PUNKTÓW OSNOWY PRZED ZNISZCZENIEM. SPOSÓB ZABEZPIECZENIA NALEŻY ZLECIĆ UPRAWNIONEMU GEODECIE

Nie wyklucza się istnienia w terenie innych nie wykazanych na niniejszej mapie sieci uzbrojenia podziemnego , nie zgłoszonych do inwentaryzacji lub o których brak jest informacji w instytucjach branżowych

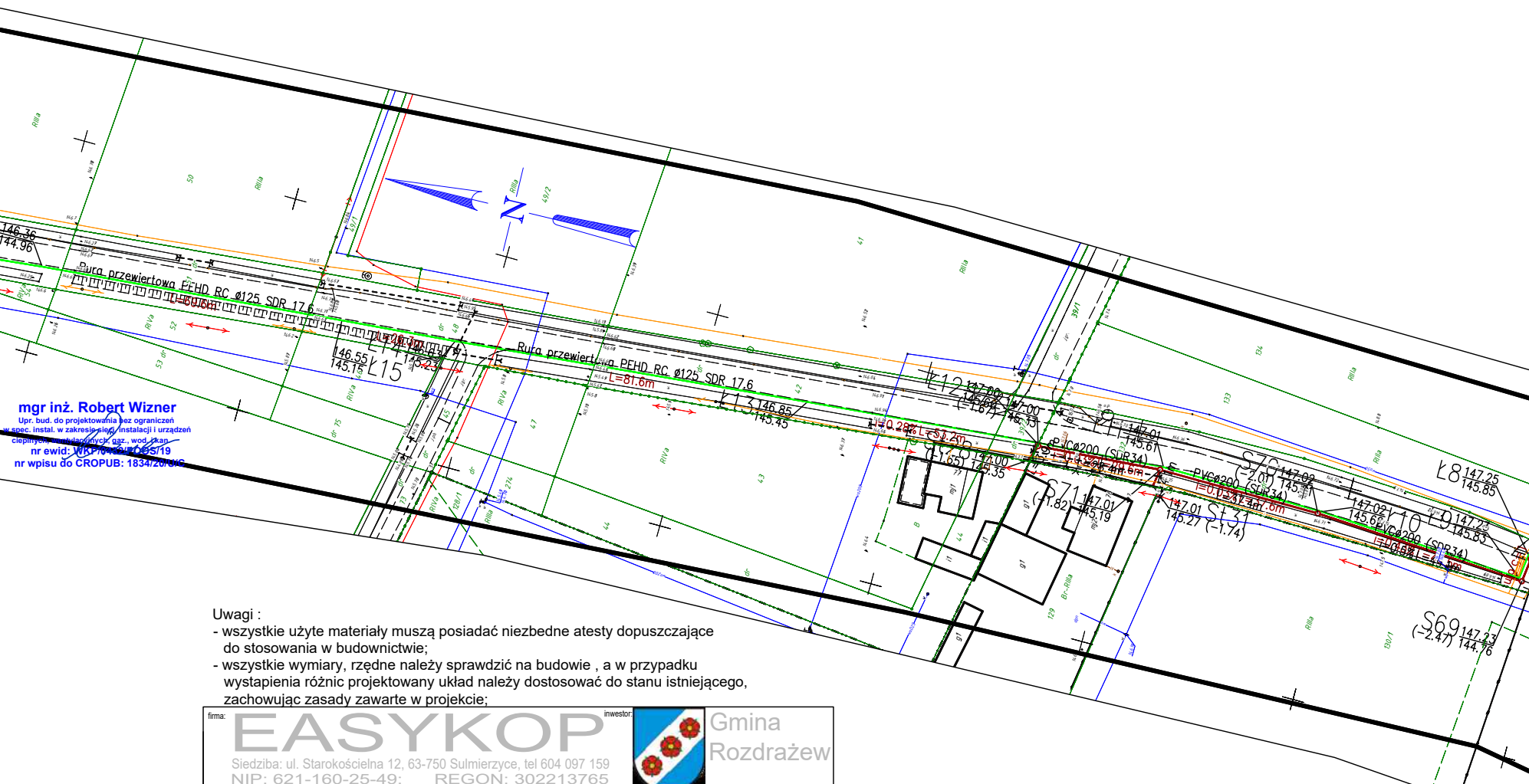
Rura przewiertowa PEHD RC ø125 SDR 17.6
L=60.6m
L=26.3m
L=81.6m
146.36
144.96
Ł14 146.63 145.23
Ł15 146.55 145.15
Ł13 146.85 145.45
Ł12 147.00 145.60 (-1.67)
147.00 145.33
Ł11 147.01 145.61
i=0.28% L=53.2m
S72 (-1.65) 147.00 145.35
PVCø200 (SDR34)
S71 (-1.82) 147.01 145.19
St31 147.01 145.27 (-1.74)
S70 (-2.01) 147.02 145.81
PVCø200 (SDR34)
i=0.03% L=37.6m
Ł10 147.02 145.68
Ł9 147.23 145.83
Ł8 147.25 145.85
PVCø200 (SDR34)
i=0.5% L=45.5m
S69 (-2.47) 147.23 144.76
N
RIIIa
RIVa
Br-RIIIa
dr
50
49/1
49/2
54
52
53
51
48
46
45
47
75
73
274
128/1
44
43
42
41
39/1
39/2
134
133
132
129
130/1
B
mj1
mj2
g1
i1

mgr inż. Robert Wizner
Upr. bud. do projektowania bez ograniczeń
w spec. instal. w zakresie sieci, instalacji i urządzeń
cieplnych, wentylacyjnych, gaz., wod. i kan.
nr ewid: WKP/0432/POOS/19
nr wpisu do CROPUB: 1834/20/U/C

Uwagi :
- wszystkie użyte materiały muszą posiadać niezbedne atesty dopuszczające do stosowania w budownictwie;
- wszystkie wymiary, rzędne należy sprawdzić na budowie , a w przypadku wystąpienia różnic projektowany układ należy dostosować do stanu istniejącego, zachowując zasady zawarte w projekcie;

firma: EASYKOP
Siedziba: ul. Starokościelna 12, 63-750 Sulmierzyce, tel 604 097 159
NIP: 621-160-25-49; REGON: 302213765
inwestor: Gmina Rozdrażew

projekt: BUDOWA SIECI KANALIZACJI SANITARNEJ W M. DĄBROWA

inwestor: Gmina Rozdrażew ul. Rynek 3, 63 -708 Rozdrażew

projektant: instal.sanitarne — mgr inż. Robert Wizner WKP/0432/POOS/19

mgr inż. Robert Wizner
Upr. bud. do projektowania bez ograniczeń
w spec. instal. w zakresie sieci, instalacji i urządzeń
cieplnych, wentylacyjnych, gaz., wod. i kan.
nr ewid: WKP/0432/POOS/19
nr wpisu do CROPUB: 1834/20/U/C

projektant/ sprawdzajacy: instal.sanitarne — Andrzej Cichoradzki upr. nr 137/75/Pw BN-10.9/17/81

temat rysunku: projekt zagospodarowania terenu
sieci kanalizacji sanitarnej

branża:	data:	stadium	skala:	nr rys:
instal.sanitarne	styczeń 2022	PB	1:500	S - 1

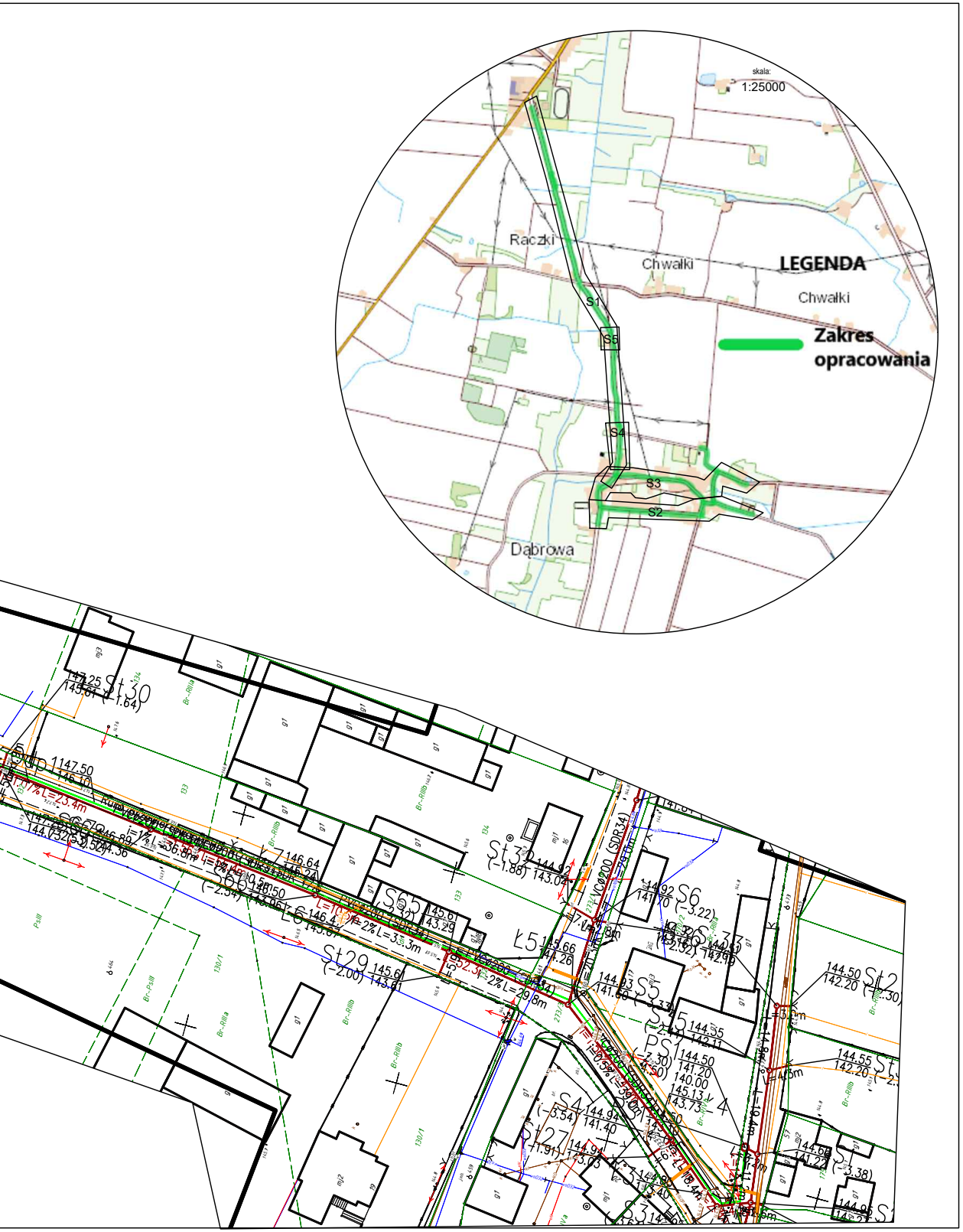
skala:
1:25000
LEGENDA
Zakres opracowania
Raczki
Chwałki
Chwałki
Dąbrowa
S1
S5
S4
S3
S2
St30
St32
St29
St27
S6
S5
S4
PS1
VC⌀200 (SDR34)
Ł5
Ł6
Br-RIIIa
Br-RIIIb
Br-PsII
PsII
133
134
130/1